## SITUAÇÃO EXISTENTE COM AVANÇO DA SITUAÇÃO PRETENDIDA

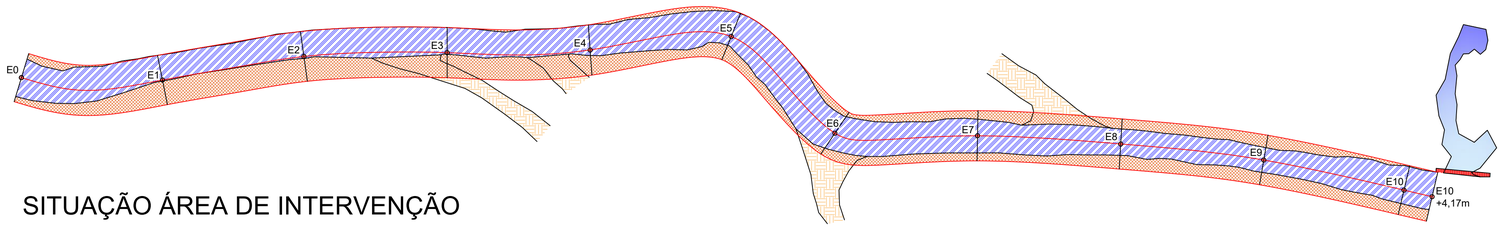


Área em azul existente 881.73 m2

Área lateral direita 419.18 m2

Área lateral esquerda 126.39 m2

## SITUAÇÃO ÁREA DE INTERVENÇÃO

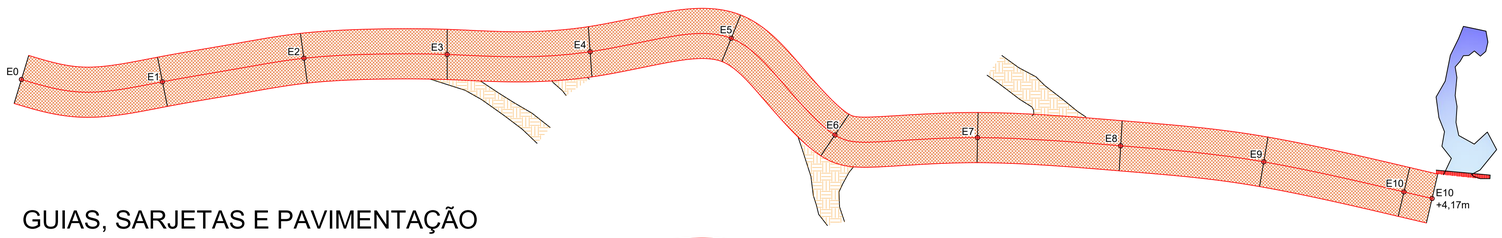


Área de intervenção 1.426.11 m2

## GUIAS, SARJETAS E PAVIMENTAÇÃO

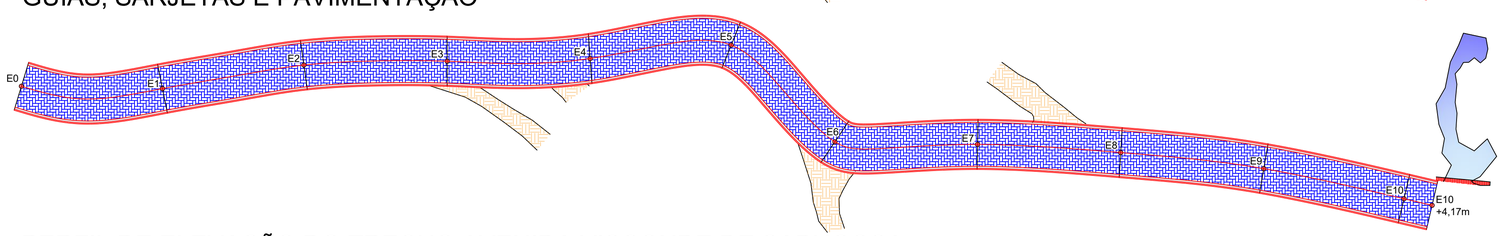


Área pavimento 1242.36 m2

Área sarjeta direita 61.19 m2

Área sarjeta esquerda 61.31 m2

Guia metro linear lado direito 204.40 mL

Guia metro linear lado esquerdo 203.94 mL

## PERFIL DE ELEVAÇÃO DO TRECHO AVENIDA VISCONDE DE SABUGOSA

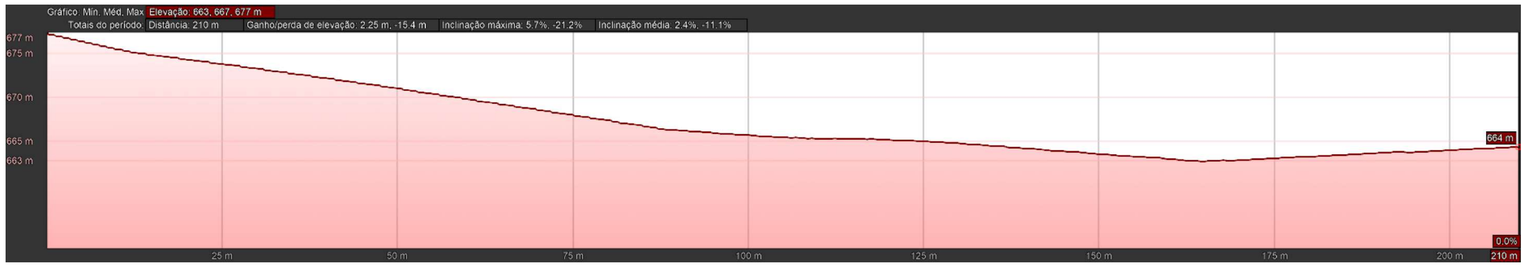


## ORTOFOTO COM TRECHO DA AVENIDA VISCONDE DE SABUGOSA A SER EXECUTADO



MUNICÍPIO DE MONTEIRO LOBATO
ESTADO DE SÃO PAULO

Prefeitura de MONTEIRO LOBATO
Trabalhando pela cidade, cuidando das pessoas. Ajim. 2021/2024

PROPRIETÁRIO PREFEITURA MUNICIPAL DE MONTEIRO LOBATO

ADMINISTRAÇÃO PREFEITO EDMAR JOSÉ DE ARAÚJO

LOCAL DA OBRA AVENIDA VISCONDE DE SABUGOSA, ALPES DO BUQUIRA

SITUAÇÃO SEM ESCALA



| ÁREAS | (ML) |
|---|---|
| EXTENSÃO | 204,17 |
| LARGURA | 7,00 |

EDMAR JOSÉ DE ARAÚJO
PREFEITO MUNICIPAL DE MONTEIRO LOBATO

RICARDO ALESSANDRO HENRIQUE DA SILVA
ENG. CIVIL – CREA 5070225050
SECRETÁRIO MUNICIPAL DE OBRAS

OBSERVAÇÕES

# PAVIMENTAÇÃO DA AVENIDA VISCONDE DE SABUGOSA

## PROJETO DE PAVIMENTAÇÃO BLOQUETES DE CONCRETO INTERTRAVADO 16 FACES- 8cm

| COORDENAÇÃO | | |
|---|---|---|
| SECRETARIA MUNICIPAL DE OBRAS | EXISTENTE_AMPLIAR<br>ÁREA_DE_INTERVENÇÃO<br>PAVIMENTAÇÃO_SARJETAS_GUIAS | ARQ |
| EP03 | REVISÃO R-01 R-02 R-03 / ESCALA S_ESCALA / DATA EMISSÃO SETEMBRO_2025 | PRANCHA 01/01 |
| FORMATO 841X594___(A1) | | |